MIEJSCOWY PLAN ZAGOSPODAROWANIA PRZESTRZENNEGO DLA OBSZARÓW OBEJMUJĄCYCH FRAGMENTY OBRĘBÓW GEODEZYJNYCH BISKUPICE, BIAŁA, DRZONOWO W GMINIE BIAŁY BÓR

RYSUNEK PLANU

SKALA 1:2000

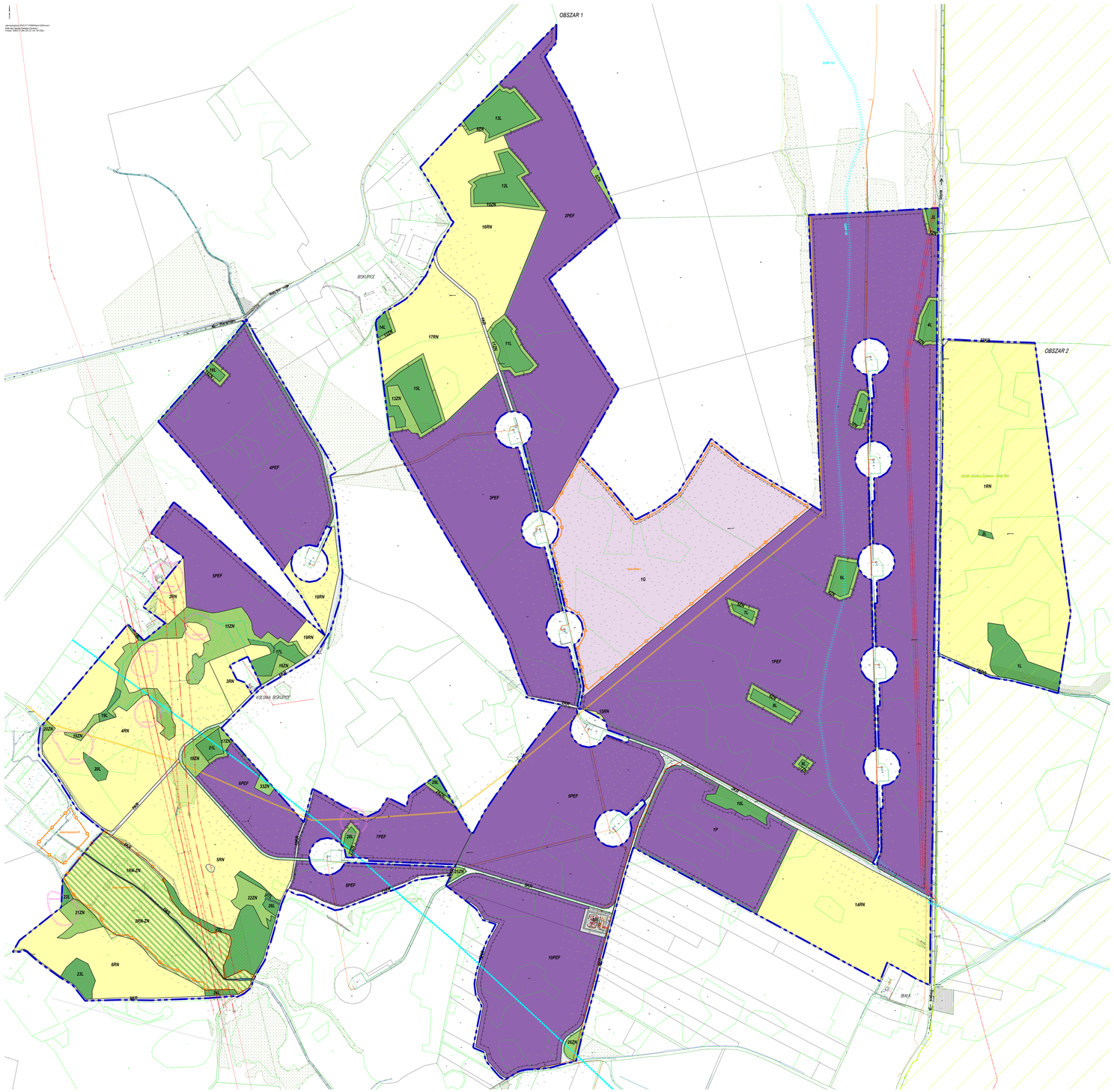

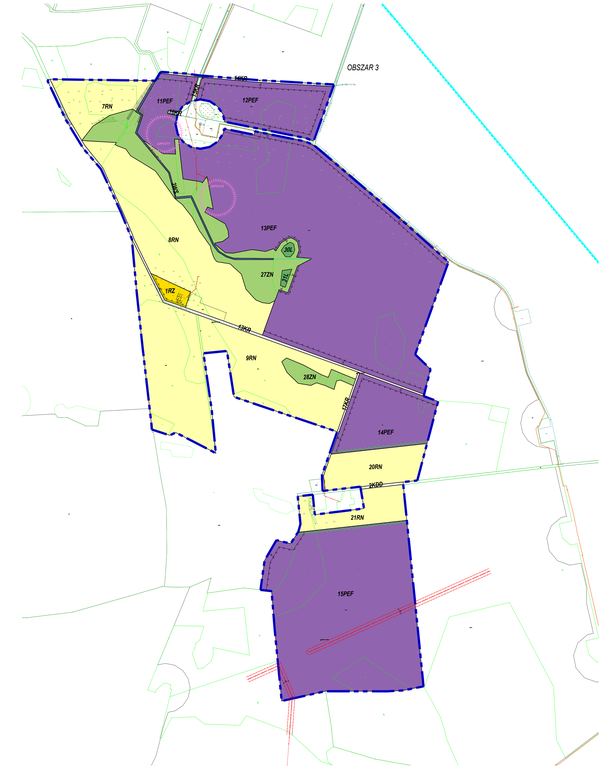

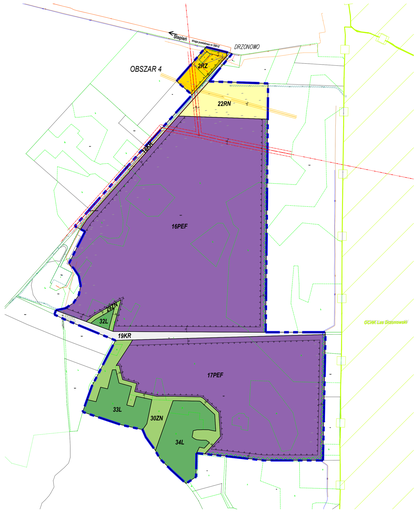

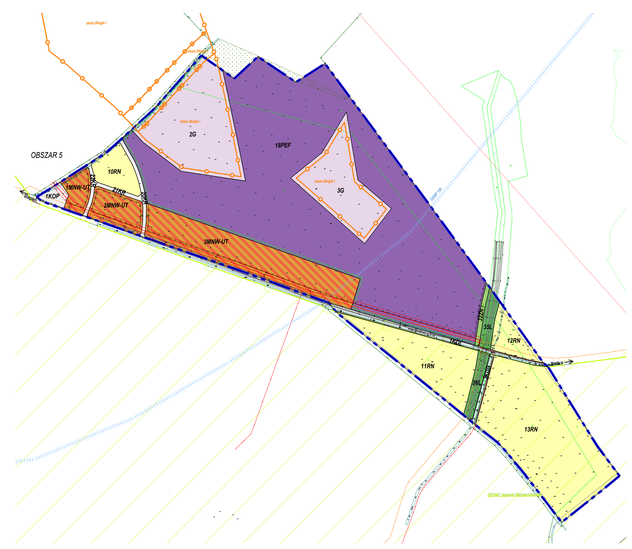

LEGENDA:

- GRANICA OBSZARU OBJĘTEGO PLANEM MIEJSCOWYM
- LINIE ROZGRANICZAJĄCE TERENY O RÓŻNYM PRZEZNACZENIU LUB RÓŻNYCH ZASADACH ZAGOSPODAROWANIA
- NIEPRZEKRACZALNA LINIA ZABUDOWY
- 1L — OZNACZENIE LICZBOWO-LITEROWE TERENÓW O RÓŻNYM PRZEZNACZENIU LUB RÓŻNYCH ZASADACH ZAGOSPODAROWANIA IDENTYFIKUJĄCE TEREN

PRZEZNACZENIE TERENU

- MNW-UT - TEREN ZABUDOWY MIESZKANIOWEJ JEDNORODZINNEJ WOLNOSTOJĄCEJ LUB TEREN USŁUG TURYSTYKI
- P - TEREN PRODUKCJI
- PEF - TEREN PRODUKCJI ENERGII - TEREN ELEKTROWNI SŁONECZNEJ
- G - TEREN GÓRNICTWA I WYDOBYCIA
- KDL - TEREN KOMUNIKACJI DROGOWEJ PUBLICZNEJ - TEREN DRÓG LOKALNEJ
- KDD - TEREN KOMUNIKACJI DROGOWEJ PUBLICZNEJ - TEREN DRÓG DOJAZDOWEJ
- KR - TEREN KOMUNIKACJI DROGOWEJ WEWNĘTRZNEJ
- KOP - TEREN OBSŁUGI KOMUNIKACJI - TEREN PARKINGU
- IE - TEREN INFRASTRUKTURY TECHNICZNEJ - TEREN ELEKTROENERGETYKI
- RN - TEREN ROLNICTWA Z ZAKAZEM ZABUDOWY
- RN-ZN - TEREN ROLNICTWA Z ZAKAZEM ZABUDOWY LUB TEREN ZIELENI NATURALNEJ
- RZ - TEREN ZABUDOWY ZWIĄZANY Z ROLNICTWEM
- WS - TEREN WÓD POWIERZCHNIOWYCH ŚRÓDLĄDOWYCH
- L - TEREN LASU
- ZN - TEREN ZIELENI NATURALNEJ
- STREFA OCHRONY KONSERWATORSKIEJ STANOWISK ARCHEOLOGICZNYCH U-ETYCH W EWIDENCJI ZABYTKÓW WRAZ Z NUMEREM AZP
- GRANICA LEOKAMENTOWANEGO ZŁOŻA KOPALINY WRAZ Z NAZWĄ ZŁOŻA
- OBSZAR CHRONIONEGO KRAJOBRAZU WRAZ Z NAZWĄ OBSZARU
- PAS ZIELENI DZIAŁACY NO-KRAJOBRAZOWEJ WYMAGANY W UROZDZIENIU TERENU
- GRANICA GŁÓWNEGO ZBIORNIKA WÓD PODZIEMNYCH NR 120 BOBOLICE
- GRANICA GŁÓWNEGO ZBIORNIKA WÓD PODZIEMNYCH NR 126 SZCZECINEK
- GRANICA POWIERZCHNI OGRANICZAJĄCEJ ZABUDOWĘ OD LOTNICZEGO URZĄDZENIA NAZIEMNEGO (O NR REJESTRU A/2047/2019)
- TRASA LINII ELEKTROENERGETYCZNEJ NAJWYŻSZYCH NAPIĘĆ 220kV RELACJI PIŁA KRZEŻNIWA - ŻYDOWO KIERUNKIEM WRAZ Z PASEM TECHNOLOGICZNYM O SZEROKOŚCI 50m (PO 25m OD OSI LINII W OBU KIERUNKACH W RZUCIE POZIOMYM)
- TRASA LINII ELEKTROENERGETYCZNYCH SREDNIA NAPIĘĆ 6kV/8kV WRAZ ZE STREFĄ OCHRONY FUNKCYJNEJ O SZEROKOŚCI 15m (PO 7,5m OD OSI LINII W OBU KIERUNKACH W RZUCIE POZIOMYM)
- TRASA PLANOWANEJ LINII ELEKTROENERGETYCZNEJ NAJWYŻSZYCH NAPIĘĆ 2x400kV RELACJI DUNOWO - ŻYDOWO KIERUNKIEM - PIŁA KRZEŻNIWA WRAZ Z PASEM TECHNOLOGICZNYM O SZEROKOŚCI 70m (PO 35m OD OSI LINII W OBU KIERUNKACH W RZUCIE POZIOMYM)
- GAZOCIĄG WYSOKIEGO CIŚNIENIA DN100 WRAZ ZE STREFĄ KONTROLOWANĄ O SZEROKOŚCI 4m (PO 2m OD OSI GAZOCIĄGU W OBU KIERUNKACH)
- PROJEKTOWANY GAZOCIĄG WYSOKIEGO CIŚNIENIA DN500 RELACJI SZCZECINEK - BIAŁY BÓR Z DOGAZIĘZNIKIEM DO DRZONOWA WRAZ ZE STREFĄ KONTROLOWANĄ O SZEROKOŚCI 8m (PO 4m OD OSI GAZOCIĄGU W OBU KIERUNKACH)
- TERENY PODMOKŁE
- ⊗ RYNIĘJĄCE ROWY MELIORACYJNE

TWORZENIE DOKUMENTACJI GEODEZYJNO - KARTOGRAFICZNEJ
Z WYŁĄCZENIEM ZAKŁADANIA
OSNÓW GEODEZYJNYCH I GRAWIMETRYCZNYCH
BIURO GEODEZJI I TAKSACJI NIERUCHOMOŚCI
Andrzej Ryszard Kowalczyk
ul. Kołobrzeska 41 A, 78-100 Kołobrzeg, tel. 94 35 41 200, fax 94 35 41 201

BIURO GEODEZJI I TAKSACJI NIERUCHOMOŚCI
Andrzej Ryszard Kowalczyk
ul. Kołobrzeska 41 A, 78-100 Kołobrzeg, tel. 94 35 41 200, fax 94 35 41 201
NIP 6711543110 REGON 330101210 PESEL 61110105811
Konto bankowe: ING Bank Śląski SA Oddział w Kołobrzegu 10105014611000009010000000
Kołobrzeg, dnia 2019-12-31