MIEJSCOWY PLAN ZAGOSPODAROWANIA PRZESTRZENNEGO
DLA OBSZARÓW OBEJMUJĄCYCH FRAGMENTY OBRĘBÓW GEODEZYJNYCH
BISKUPICE, BIAŁA, DRZONOWO W GMINIE BIAŁY BÓR

RYSUNEK PLANU

SKALA 1:2000

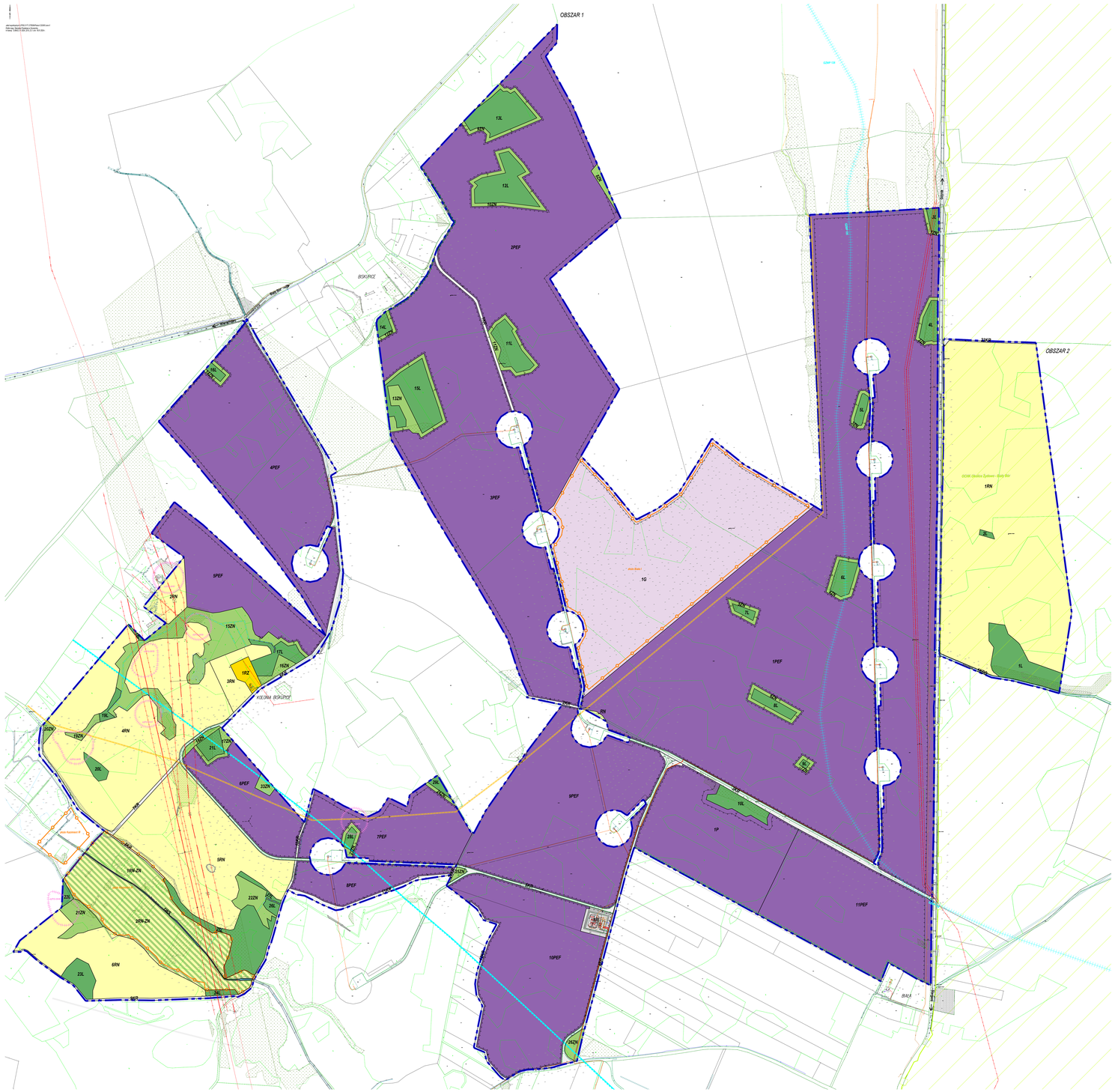

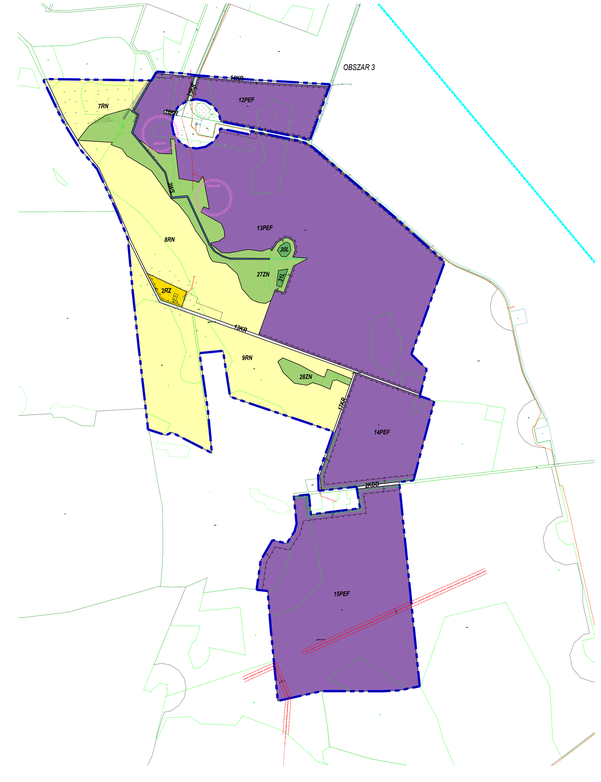

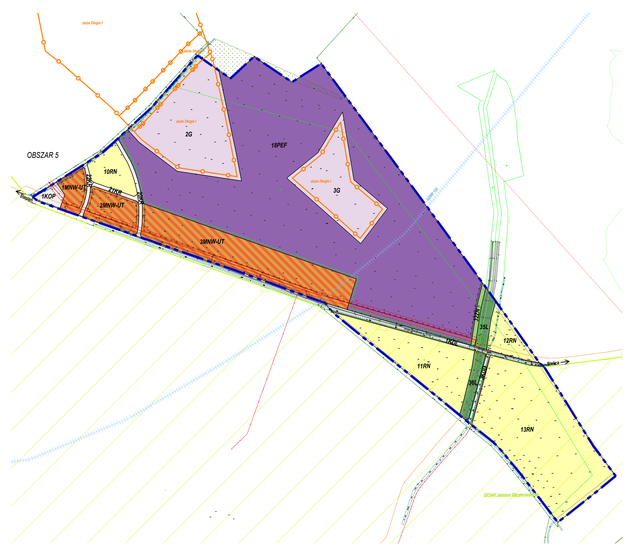

LEGENDA:

- GRANICA OBSZARU OBJĘTEGO PLANEM MIEJSCOWYM
- LINIE ROZGRANICZAJĄCE TERENY O RÓŻNYM PRZEZNACZENIU LUB RÓŻNYCH ZASADACH ZAGOSPODAROWANIA
- NIEPRZEKRACZALNA LINIA ZABUDOWY
- 1L — OZNACZENIE LICZBOWO-LITEROWE TERENÓW O RÓŻNYM PRZEZNACZENIU LUB RÓŻNYCH ZASADACH ZAGOSPODAROWANIA IDENTYFIKUJĄCE TEREN

PRZEZNACZENIE TERENU:

- MNW-UT – TEREN ZABUDOWY WIEDZIANOWEJ JEDNORODZINNEJ WOLNOSTOJĄCEJ LUB TEREN USŁUG TURYSTYKI
- P – TEREN PRODUKCJI
- PEF – TEREN PRODUKCJI ENERGII – TEREN ELEKTROWNI SŁONECZNEJ
- G – TEREN GÓRNICTWA I WYDOBYCIA
- KDL – TEREN KOMUNIKACJI DROGOWEJ PUBLICZNEJ – TEREN DRÓG LOKALNEJ
- KDD – TEREN KOMUNIKACJI DROGOWEJ PUBLICZNEJ – TEREN DRÓG DOJAZDOWEJ
- KR – TEREN KOMUNIKACJI DROGOWEJ WEWNĘTRZNEJ
- KOP – TEREN OBSŁUGI KOMUNIKACJI – TEREN PARKINGU
- IE – TEREN INFRASTRUKTURY TECHNICZNEJ – TEREN ELEKTROENERGETYKI
- RN – TEREN ROLNICTWA Z ZAKAZEM ZABUDOWY
- RN-ZN – TEREN ROLNICTWA Z ZAKAZEM ZABUDOWY LUB TEREN ZIELENI NATURALNEJ
- RZ – TEREN ZABUDOWY ZWIĄZANY Z ROLNICTWEM
- WS – TEREN WÓD POWIERZCHNIOWYCH ŚRÓDLĄDOWYCH
- L – TEREN LASU
- ZN – TEREN ZIELENI NATURALNEJ
- STREFA OCHRONY KONSERWATORSKIEJ STANOWISK ARCHEOLOGICZNYCH UJĘTYCH W EWIDENCJI ZABYTKÓW WRAZ Z NUMEREM AZP
- GRANICA UDOKUMENTOWANEGO ZŁOŻA KOPALNY WRAZ Z NAZWĄ ZŁOŻA
- OBSZAR CHRONIONEGO KRAJOBRAZU WRAZ Z NAZWĄ OBSZARU
- PAS ZIELENI OZDOBNYCH KRAJOBRAZOWEJ WYMAGANY W UZASZCZENIU TERENU
- GRANICA GŁÓWNEGO ZBIORNIKA WÓD PODZIEMNYCH NR 120 BOBOLICE
- GRANICA GŁÓWNEGO ZBIORNIKA WÓD PODZIEMNYCH NR 126 SZCZECINEK
- GRANICA POWIERZCHNI OGRANICZAJĄCEJ ZABUDOWĘ OD LOTNICZEGO URZĄDZENIA NAZIEMNEGO (O NR REJESTRU A0047/2018)
- TRASA LINII ELEKTROENERGETYCZNEJ NAJWYŻSZYCH NAPIĘĆ 220kV RELACJA PIŁA KRZEŹNIA - ŻYDOWO KIERUNKOWO WRAZ Z PASEM TECHNOLOGICZNYM O SZEROKOŚCI 50m (PO 25m OD OSI LINII W OBU KIERUNKACH W RZUCIE POZIOMYM)
- TRASA LINII ELEKTROENERGETYCZNYCH BREDNOW-NAPIĘĆ 6kV/6kV WRAZ ZE STREFĄ OCHRONY FUNCTYNALNEJ O SZEROKOŚCI 10m (PO 7,5m OD OSI LINII W OBU KIERUNKACH W RZUCIE POZIOMYM)
- TRASA PLANOWANEJ LINII ELEKTROENERGETYCZNEJ NAJWYŻSZYCH NAPIĘĆ 240kV RELACJA DUNOWO - ŻYDOWO KIERUNKOWO - PIŁA KRZEŹNIA WRAZ Z PASEM TECHNOLOGICZNYM O SZEROKOŚCI 70m (PO 35m OD OSI LINII W OBU KIERUNKACH W RZUCIE POZIOMYM)
- GAZOCIĄG WYSOKOŚCIOWEGO CIŚNIENIA DN150 WRAZ ZE STREFĄ KONTROLOWANĄ O SZEROKOŚCI 4m (PO 2m OD OSI GAZOCIĄGU W OBU KIERUNKACH)
- PROJEKTOWANY GAZOCIĄG WYSOKOŚCIOWEGO CIŚNIENIA DN500 RELACJA SZCZECINEK - IŁAI II WRAZ Z ODDZIAŁZIENIEM DO DRZONOWA WRAZ ZE STREFĄ KONTROLOWANĄ O SZEROKOŚCI 8m (PO 4m OD OSI GAZOCIĄGU W OBU KIERUNKACH)
- TERENY PODMOKŁE
- ISTNIEJĄCE ROWY MELIORACYJNE

Wyrys ze Studium Uwarunkowań i Kierunków Zagospodarowania Przestrzennego gminy Biały Bór

BIURO ZAGOSPODAROWANIA PRZESTRZENNEGO I DRÓG
ul. Ks. Piotra Skargi 2 / 78-400 Szczecinek
tel. 94 37 12 100 / 94 37 12 101
BIURO PROJEKTOWE
ul. Ks. Piotra Skargi 2 / 78-400 Szczecinek
tel. 94 37 12 100 / 94 37 12 101
BIURO ZAGOSPODAROWANIA PRZESTRZENNEGO I DRÓG
Szczecinek, ul. Ks. Piotra Skargi 2
tel. 94 37 12 100 / 94 37 12 101
BIURO PROJEKTOWE
Szczecinek, ul. Ks. Piotra Skargi 2
tel. 94 37 12 100 / 94 37 12 101